

















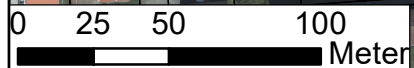
Legende



-  Umgriff Ausgleichsflächen
-  Flurstücksgrenzen

Bestandsnutzung

-  Hecke, Gebüsch, Baumreihe
-  Flussbegleitendes Gehölz
-  Acker
-  Acker-/Grünlandbrache
-  Intensiv-Grünland
-  Ruderalflur
-  Altgrasflur mit Einzelbäumen
-  Donau
-  Versorgungsinfrastruktur
-  Straße, Weg, geteert
-  Straße, Weg, geschottert
-  Straßenbegleitgrün
-  Bahnanlage
-  Lagerplatz, geschottert, Aufwuchs



AUFTRAGGEBER Gemeinde Rottenacker Bühlstraße 7 89686 Rottenacker	
PROJEKT TITEL BP "Vorderes Ried V/Fleidern", Munderkingen	
PLANZEICHNUNG Ausgleichsflächen Bestandsplan	
PROJEKT NR.: 22/040	MASSSTAB 1 : 2.500
 Zeeb & Partner NATUR · RAUM · MENSCH Freiraum- und Landschaftsplaner mbB Lehrer-Str. 3, 89081 Ulm www.zeeb-planung.de	BEARBEITER BISCHOFF
	DATUM 11.08.2022
	GEZEICHNET ULLMER
	GEPRÜFT ZEEB
	ANLAGE NR.: 1